



Ruta Prehistòrica

Biblioteca Municipal la Roca del Vallès
c/ Lope de Vega, 10
08430, La Roca del Vallès

Telèfon: 93.842.44.61
Correu: b.roca@laroca.cat
Blog: bibloca.blogspot.com

HORARIS BIBLIOTECA HIVERN

Matins: dimarts a dissabte
10,30 a 13.30h
Tardes: dilluns a divendres
15.00 a 20.00h
ESTIU: 25 juny -10 setembre
Matins: dilluns a divendres
10.00 a 14.00
Tardes: dimarts i dijous
15.00 a 20.00



BIBLIOTECA MUNICIPAL DE LA ROCA DEL VALLÈS

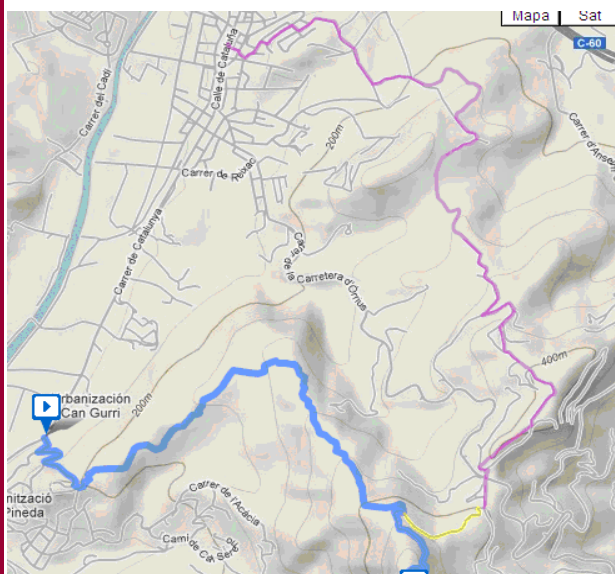
Ajuntament de  la Roca del Vallès

RUTA 1



Els itineraris proposats per recórrer el Parc Arqueològic de la Ruta Prehistòrica de La Roca, són dos: **Ruta 1** i **Ruta 2**. Al mapa teniu l'enllaç, pels qui vulgueu fer la ruta completa en groc.

Accés amb vehicle privat o públic, per la carretera BV-5001, enllaçant amb la urbanització La Pineda (**inici Ruta 1**) o des de l'ermita de Sant Bartomeu de Cabanyes, que es troba a la carretera BV-5106, d'Òrrius a La Roca del Vallès (**final Ruta 1**)



 **Senyalitzat en blau**

Longitud: 4,9 Km
Desnivell: 3.300m
Durada: 2,00 h
Dificultat: Mitjana

Punt d'inici: carretera BV-5106 de la Roca del Vallès a Òrrius. Dalt de tot de la pujada a la dreta.

Accés: Al punt d'inici s'hi pot accedir en transport públic. Per a més informació telefonau al 012

Els monuments que es troben en aquest tram són: de Sant Bartomeu a Céllecs i baixar fins la Pineda



St Bartomeu



Dolmen de Céllecs



Plat del molí




Pedra de les creus




Pedra de les orenetes



Roca foradada



Dolmen Can Gol II



Dolmen Can Gol I



Passejades Naturals

Biblioteca Municipal la Roca del Vallès
c/ Lope de Vega, 10
08430, La Roca del Vallès

Telèfon: 93.842.44.61
Correu: b.roca@laroca.cat
Blog: bibloca.blogspot.com
HORARIS BIBLIOTECA
HIVERN

Matins: dimarts a dissabte
10,30 a 13.30h
Tardes: dilluns a divendres
15.00 a 20.00h

ESTIU: 25 juny -10
setembre

Matins: dilluns a divendres
10.00 a 14.00

Tardes: dimarts i dijous
15.00 a 20.00



BIBLIOTECA MUNICIPAL DE LA ROCA DEL VALLÈS

Ajuntament de  la Roca del Vallès

RUTA 1

Sortim: Agafem la carretera BV-5106 a Òrrius. Dalt de tot de la pujada trobem un camí de sorra, a la dreta, que ens porta a l'Ermita de **St Bartomeu**. Passada l'ermita, i després de l'indicador del meridià verd, ens trobem senyals del GR a la nostra dreta, que seguim (camí amb pujada). Després d'un bosquet, arribem a un encreuament, on tombem a la dreta i deixem el GR. Aquest camí ens condueix prop de les restes del **poblat ibèric**, situades al cim del **turó de Célecs**. Concretament es troba a uns 200m de la **Pedra del contravent**, una pedra d'uns 14m d'alçada on es practica l'escalada. Anant amb molt de compte enllacem amb la pista que s'enfila fins a les Antenes de ràdio de R.K.O.R. Un cop aquí iniciem una davallada en direcció nord agafant la senda del PR36, on trobarem el pal indicador "dolmen de Célecs". Avancem sempre per la pista principal i seguim les indicacions que ens duen al **dolmen de Célecs**. No gaire més endavant, al marge esquerre del camí trobem el **Plat del Molí**. Cal que anem amb molt de compte, ja que ens trobem diferents pistes, però sempre seguim les marques del PR. Arribem a una clariana a la nostra dreta, amb un grup de pedres al fons on trobem **la pedra de les Creus**. Més endavant, i també fora de la via que seguim, en aquest cas a mà esquerra i una mica separada del camí, es troba la **pedra de les Orenetes**. Molt a prop, a l'altre costat del camí i just fora dels límits de l'espai natural, hi ha la **Roca Foradada**. Tornem al PR36, i seguim cap al **dolmen de Can Gol 2**. Continuem fins a arribar a la urbanització de la Pineda. Aquí, en

una parcel·la particular podem veure el darrer dels monuments d'aquest itinerari, el **dolmen de Can Gol 1**. Des d'aquí, per l'interior de la urbanització: baixem pel carrer de la ruta prehistòrica, fins al carrer de la pineda, seguint pel PR36 arribem a la carretera. La travessem i prenem un camí que segueix el PR, i ens endinsem en un canyissar al costat del riu Mogent, indret ideal per a l'observació d'aus. Seguim per la pista fins a arribar novament al poble de la Roca del Vallès.

